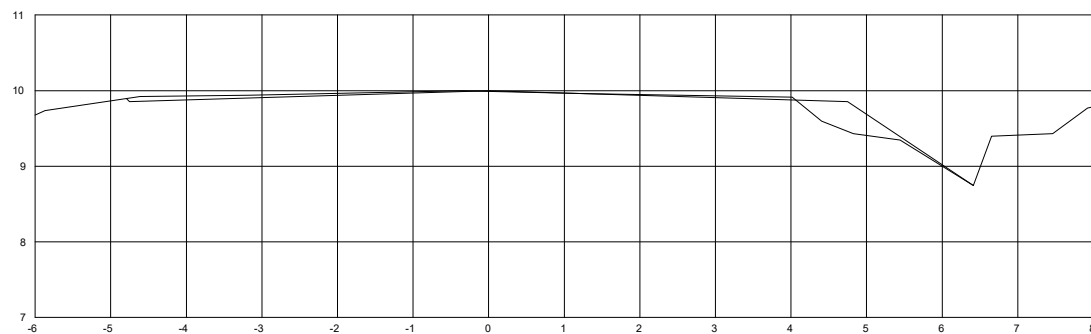
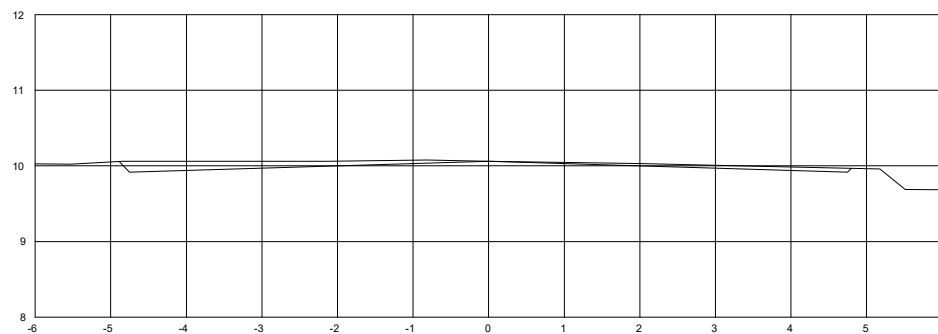


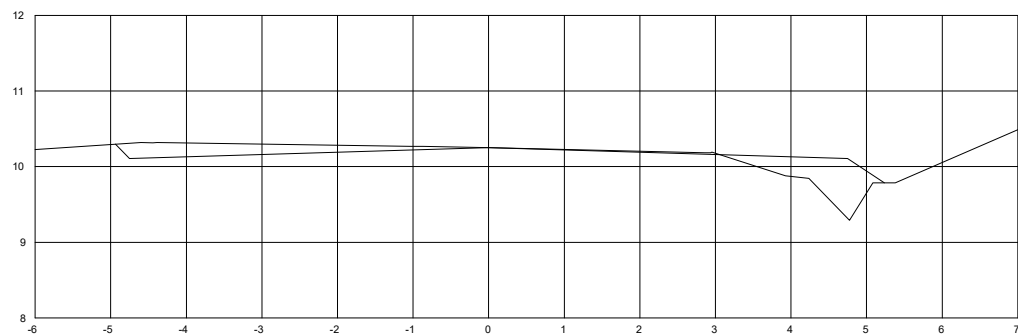
EST: Km 0+220.000  
 ÁREA CORTE= 0.106m<sup>2</sup>  
 ÁREA ATERRO= 0.255m<sup>2</sup>



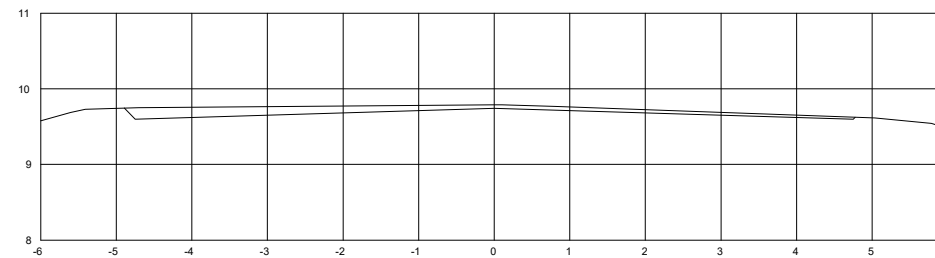
EST: Km 0+200.000  
 ÁREA CORTE= 0.209m<sup>2</sup>  
 ÁREA ATERRO= 0.345m<sup>2</sup>



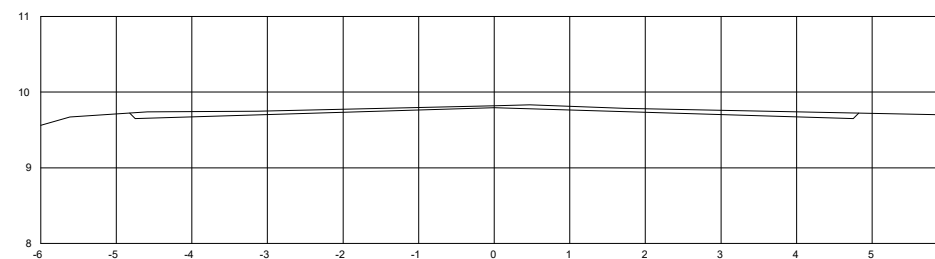
EST: Km 0+180.000  
 ÁREA CORTE= 0.515m<sup>2</sup>  
 ÁREA ATERRO= 0.000m<sup>2</sup>



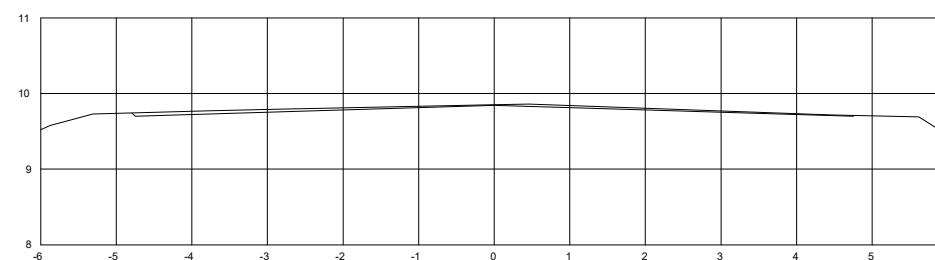
EST: Km 0+160.000  
 ÁREA CORTE= 0.569m<sup>2</sup>  
 ÁREA ATERRO= 0.636m<sup>2</sup>



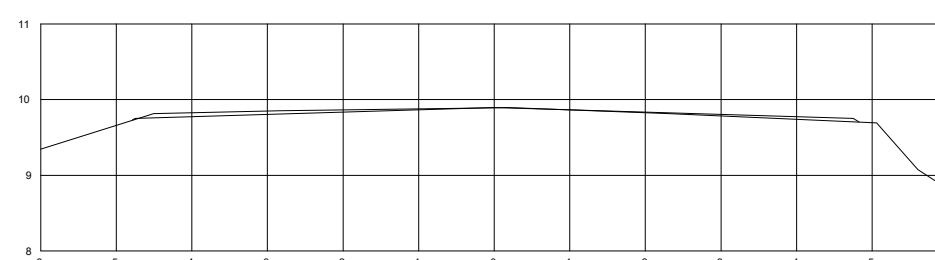
EST: Km 0+300.000  
 ÁREA CORTE= 0.665m<sup>2</sup>  
 ÁREA ATERRO= 0.000m<sup>2</sup>



EST: Km 0+280.000  
 ÁREA CORTE= 0.494m<sup>2</sup>  
 ÁREA ATERRO= 0.000m<sup>2</sup>



EST: Km 0+260.000  
 ÁREA CORTE= 0.229m<sup>2</sup>  
 ÁREA ATERRO= 0.000m<sup>2</sup>



EST: Km 0+240.000  
 ÁREA CORTE= 0.141m<sup>2</sup>  
 ÁREA ATERRO= 0.080m<sup>2</sup>

LEGENDA:

PERFIL DO PROJETO DA RUA  
 PERFIL NATURAL



**PREFEITURA MUNICIPAL SÃO JERÔNIMO**

PROGRAMA PAVIMENTA - N.º 1/2600-0000537-2

PAVIMENTAÇÃO DA RUA FLORES DA CUNHA - Entre a Rua Rio Branco e atracadouro

TIPO:

SEÇÕES TRANSVERSAIS - Pavimentação

PROPRIETÁRIO:

DATA:

2021

LOCAL:

PAVIMENTAÇÃO DA RUA FLORES DA CUNHA - Entre a Rua Rio Branco e atracadouro

RESPONSÁVEL TÉCNICO:

ESCALA:

Horizontal: 1/100  
 Vertical: 1/100

TRECHO/ ÁREAS:

- TRECHO 01: CAPEAMENTO ASFÁLTICO - Entre as Ruas Rio Branco e Rafael Athanásio  
 222,40m x 8,00m = 1.779,20m<sup>2</sup> (reperfilagem larg. 9m e capa larg. 8m)
- TRECHO 02: PAVIMENTAÇÃO ASFÁLTICA - Entre a Rua Rafael Athanásio e atracadouro  
 733,62m x 8,00m = 5.868,96m<sup>2</sup> + 78,84m<sup>2</sup> (Bocas de rua) = 5.947,80m<sup>2</sup>

PRANCHA:

07 /15

ÁREA TOTAL DO PROJETO: 1.779,20m<sup>2</sup> + 5.947,80m<sup>2</sup> = 7.727,00 m<sup>2</sup>