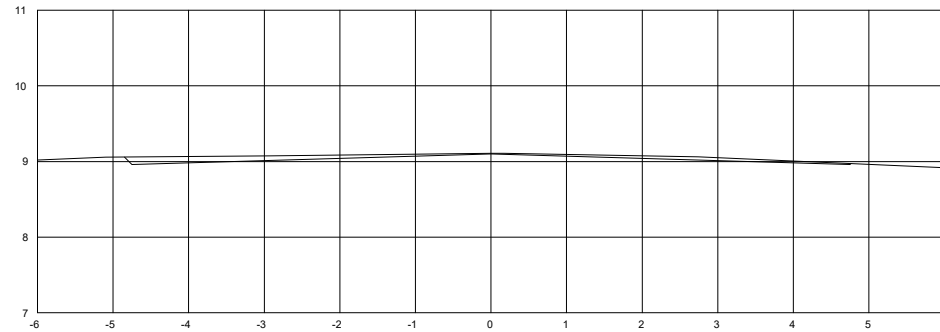
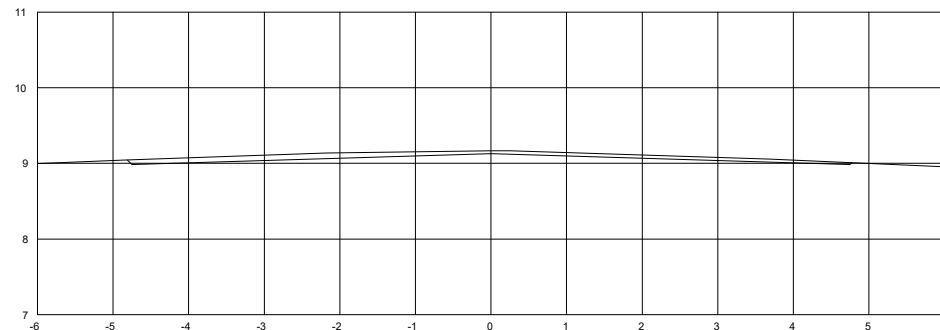


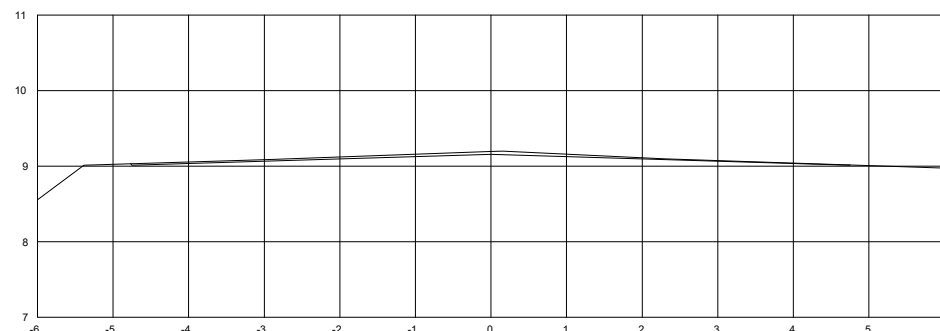
EST: Km 0+700.000  
 ÁREA CORTE= 0.397m<sup>2</sup>  
 ÁREA ATERRO= 0.018m<sup>2</sup>



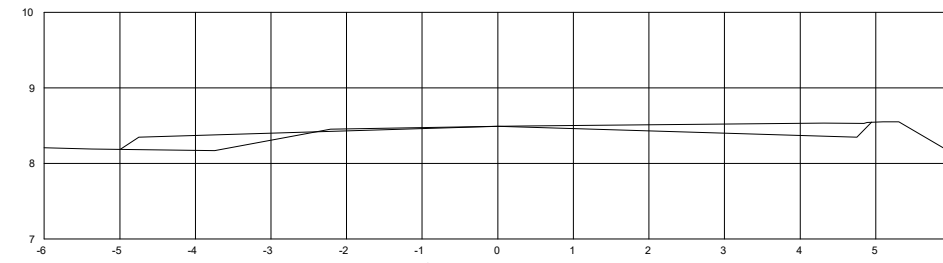
EST: Km 0+680.000  
 ÁREA CORTE= 0.382m<sup>2</sup>  
 ÁREA ATERRO= 0.000m<sup>2</sup>



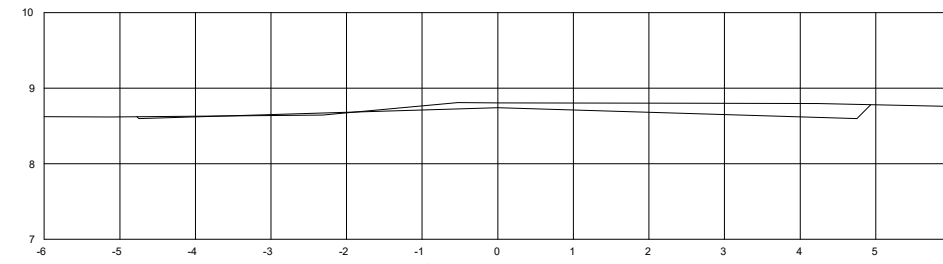
EST: Km 0+660.000  
 ÁREA CORTE= 0.495m<sup>2</sup>  
 ÁREA ATERRO= 0.000m<sup>2</sup>



EST: Km 0+640.000  
 ÁREA CORTE= 0.198m<sup>2</sup>  
 ÁREA ATERRO= 0.000m<sup>2</sup>



EST: Km 0+733.617  
 ÁREA CORTE= 0.503m<sup>2</sup>  
 ÁREA ATERRO= 0.350m<sup>2</sup>



EST: Km 0+720.000  
 ÁREA CORTE= 0.750m<sup>2</sup>  
 ÁREA ATERRO= 0.021m<sup>2</sup>

LEGENDA:

PERFIL DO PROJETO DA RUA  
 PERFIL NATURAL



**PREFEITURA MUNICIPAL SÃO JERÔNIMO**

PROGRAMA PAVIMENTA - N.º 1/2600-0000537-2

PAVIMENTAÇÃO DA RUA FLORES DA CUNHA - Entre a Rua Rio Branco e atracadouro

TIPO: SEÇÕES TRANSVERSAIS DE PAVIMENTAÇÃO

PROPRIETÁRIO: \_\_\_\_\_

DATA: 2021

LOCAL: PAVIMENTAÇÃO DA RUA FLORES DA CUNHA - Entre a Rua Rio Branco e atracadouro

RESPONSÁVEL TÉCNICO: \_\_\_\_\_

ESCALA: Horizontal: 1/100

TRECHO/ ÁREAS: - TRECHO 01: CAPEAMENTO ASFÁLTICO - Entre as Ruas Rio Branco e Rafael Athanásio 222,40m x 8,00m = 1.779,20m<sup>2</sup> (reperfilagem larg. 9m e capa larg. 8m)

RESPONSÁVEL TÉCNICO: \_\_\_\_\_

Vertical: 1/100

- TRECHO 02: PAVIMENTAÇÃO ASFÁLTICA - Entre a Rua Rafael Athanásio e atracadouro 733,62m x 8,00m = 5.868,96m<sup>2</sup> + 78,84m<sup>2</sup> (Bocas de rua) = 5.947,80m<sup>2</sup>

PRANCHA: 10 / 15

ÁREA TOTAL DO PROJETO: 1.779,20m<sup>2</sup> + 5.947,80m<sup>2</sup> = 7.727,00 m<sup>2</sup>