

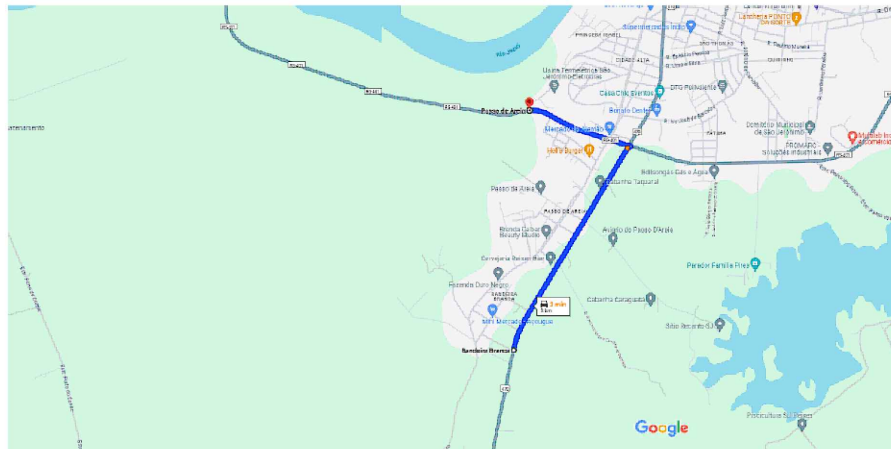
16/02/2024, 15:16

de Bandeira Branca, São Jerônimo - RS, 96700-000 a Passo de Areia, São Jerônimo - RS, 96700-000 - Google Maps



de Bandeira Branca, São Jerônimo - RS, 96700-000 a Passo de Areia, São Jerônimo - RS, 96700-000 De carro 3,0 km, 3 min

MAPA DE LOCALIZAÇÃO JAZIDA DE ATERRO - DMT = 3,0KM



Dados do mapa ©2024 200 m

via BR-470 e RS-401 3 min

<https://www.google.com/maps/dir/29.9862331,-51.738704/29.9692442,-51.7372329/@29.9786687,-51.7441989,15z/data=!4m2!4m1!3e0?entry=ttu>

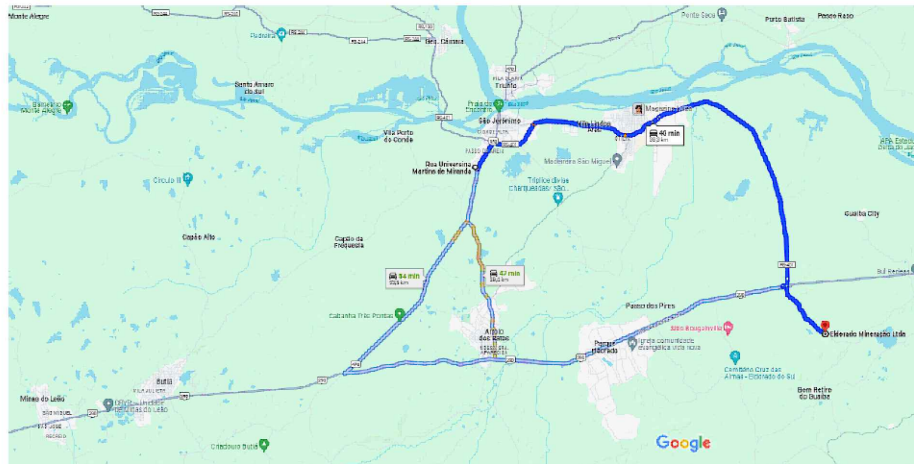
16/02/2024, 14:44

de Rua Universina Martins de Miranda a Eldorado Mineração Ltda - Google Maps



de R. Universina Martins de Miranda - Bandeira Branca, São Jerônimo - RS, 96700-000 a Eldorado Mineração Ltda, Est. Monte Alegre Km 4,4 - Bairro Bom Retiro, Eldorado do Sul - RS, 92990-000 De carro 38,3 km, 40 min

DMT UNIVERSINA M. MIRANDA ATÉ JAZIDA DE MINÉRIOS - DMT = 38,3KM




Dados do mapa ©2024 2 km

via RS-401 40 min

LEGENDA:

MAPA 01 - MAPA DE LOCALIZAÇÃO JAZIDA DE ATERRO -DMT 3,0KM
MAPA 02 - MAPA DE LOCALIZAÇÃO JAZIDA DE MINÉRIOS -DMT 38,3KM

 PREFEITURA MUN. SÃO JERÔNIMO Convênio SICONV n.º: Operação n.º: Objeto: OBRA DE PAVIMENTAÇÃO NO MUNICÍPIO DE SÃO JERÔNIMO, RS		ASSUNTO: MAPAS - LOCALIZAÇÃO DE JAZIDAS	
		LOCAL: RUA UNIVERSINA MARTINS DE MIRANDA	
RESPONSÁVEL TÉCNICO:		TRECHO: ENTRE A RST 470 E R. PROF. JAYR SILVA	
		ÁREA: 288,43m x 7,00m = 2.018,38m ²	
DATA: FEVEREIRO/2024	DESENHO: GABRIELA SILVEIRA	ESCALA: INDICADA	REVISÃO: 01
			PRANCHA: 02

FORMATO PRANCHA: A3 (420 x 294mm)